

Il voto a Genova per reddito

(Elezioni politiche 2022 – Camera dei Deputati)



Franco Mostacci, ricercatore statistico e analista socio-economico

www.francomostacci.it

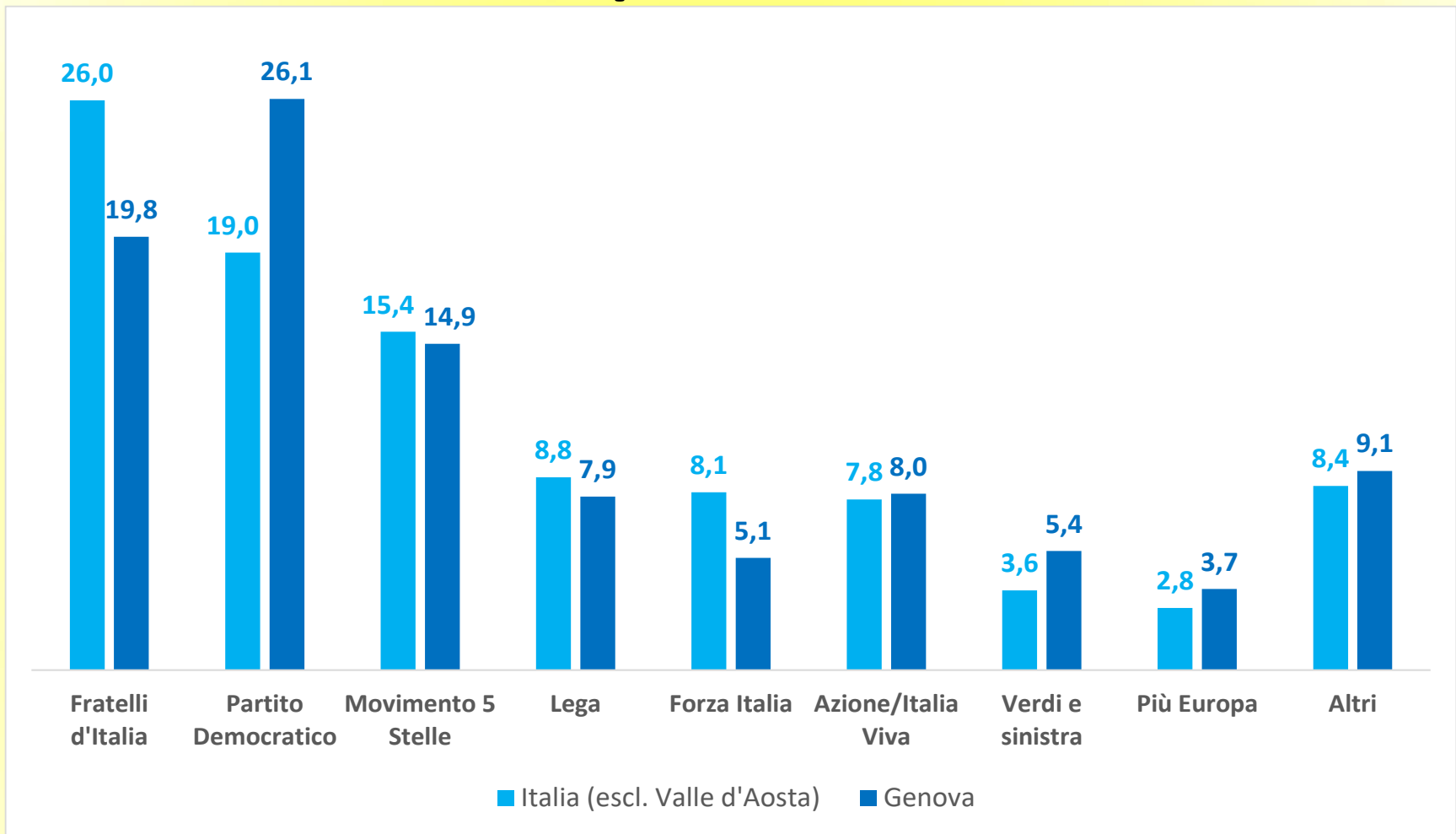
Twitter: @frankoball

Redditi lordi Irpef (anno 2021) a Genova

CAP	Municipio	Zona	Contri- buenti	Contrib. <10mila €	Reddito medio	Reddito I quinto	Reddito V quinto	Composizione % reddito					Indice concentr.	Rapporto Interquint.	
								Lav_Dip	Pensione	Lav_Aut	Imprendit.	Fabbric.			Partecipaz.
16146	VIII	Albaro	8.428	18	49.339	4.929	141.511	44	29	10	3	6	8	0,524	28,7
16145	VIII	San Giuliano	11.544	19	46.294	4.689	133.465	45	30	10	2	6	7	0,526	28,5
16128	I	Carignano, Porto antico	7.111	21	38.066	4.256	105.290	47	29	10	2	6	7	0,508	24,7
16125	I	Via Acquarone, Piazza Cappuccini, Piazza	5.005	22	35.516	3.961	92.506	45	35	8	2	5	5	0,485	23,4
16167	IX	Nervi, Sant'Ilario	7.761	21	34.115	4.360	90.236	47	32	6	3	5	7	0,497	20,7
16136	I	San Nicola, Righi	8.573	20	34.096	4.303	85.353	47	35	5	3	4	5	0,463	19,8
16166	IX	Quinto	6.680	19	33.824	4.679	83.125	45	36	6	4	4	4	0,457	17,8
16148	IX	Nervi, Quartara	12.643	19	32.658	4.798	76.902	47	36	6	3	4	5	0,434	16,0
16129	VIII	Foce	10.974	21	31.834	4.313	75.506	45	37	5	3	6	5	0,442	17,5
16131	VIII	San Martino, Puggia	7.481	21	31.567	4.119	75.392	50	34	7	2	4	4	0,450	18,3
16122	I	Manin, Piazza Corvetto, via Assarotti	11.960	37	30.832	3.785	92.095	43	32	10	2	6	7	0,584	24,3
16147	IX	Quarto dei Mille, Sturla	7.801	19	30.772	4.798	71.032	53	32	5	3	4	4	0,428	14,8
16156	VII	Pegli	10.432	19	30.145	4.829	67.192	49	35	5	3	4	4	0,415	13,9
16124	I	Castelletto, via Garibaldi. Maddalena	4.999	28	28.818	4.241	77.092	53	29	7	3	4	6	0,513	18,2
16155	VII	Multedo	7.687	19	26.003	4.690	52.012	51	39	2	2	3	3	0,373	11,1
16123	I	San Giorgio, San Lorenzo	5.273	31	25.674	4.065	66.193	56	26	6	4	4	4	0,503	16,3
16121	I	San Vincenzo, via XX settembre	8.644	42	24.145	4.929	73.248	62	18	7	2	4	6	0,569	14,9
16132	III	Camaldoli	13.247	21	23.450	4.631	45.513	53	38	2	2	3	3	0,359	9,8
16135	I	Lagaccio	4.462	22	23.414	4.514	46.972	54	37	2	3	3	2	0,373	10,4
16133	IX	San Desiderio, Apparizione	7.904	21	23.349	4.419	44.962	53	37	2	3	2	3	0,357	10,2
16143	III	San Fruttuoso	15.710	23	23.219	4.456	45.512	51	39	2	2	3	2	0,369	10,2
16127	II	San Teodoro, Lagaccio, Angeli	9.427	20	23.173	4.508	42.864	53	39	1	2	2	2	0,341	9,5
16154	VII	Aeroporto	17.165	21	23.037	4.492	44.854	54	37	2	3	3	2	0,358	10,0
16126	I-II	Porto	6.864	28	22.856	4.332	50.424	58	32	3	2	3	2	0,425	11,6
16164	V	Cesino	5.657	21	22.835	4.708	43.791	52	38	1	3	2	3	0,348	9,3
16158	VII	Crevari, Voltri	8.661	21	22.784	4.541	42.820	49	41	2	2	3	3	0,341	9,4
16142	III	Marassi	12.611	22	22.748	4.498	43.840	51	39	2	3	3	3	0,359	9,7
16137	IV	San Pantaleo, Genova est	11.362	24	22.496	4.519	45.192	53	37	2	2	3	3	0,378	10,0
16153	VI	Sestri ponente	15.333	21	22.479	4.496	42.072	53	38	1	3	2	2	0,342	9,4
16163	V	Pontedecimo, Morego, San Quirico	3.080	22	22.323	4.493	42.196	59	31	1	3	2	4	0,351	9,4
16149	II	Sampierdarena	19.121	24	22.211	4.426	44.442	55	37	2	2	2	2	0,375	10,0
16134	I	Oregina	11.557	24	21.991	4.520	43.212	56	36	1	2	2	2	0,365	9,6
16165	IV	Doria, Struppa	6.885	23	21.579	4.506	40.296	54	37	1	3	2	3	0,342	8,9
16141	IV	Terpi, Montesignano, Sant'Eusebio	5.396	23	21.570	4.679	40.639	52	40	1	3	2	2	0,345	8,7
16138	IV	Molassana	13.669	23	21.289	4.612	39.920	53	38	1	3	2	2	0,340	8,7
16162	V	Bolzaneto	7.794	24	21.189	4.486	41.401	55	36	1	2	2	2	0,359	9,2
16157	VII	Prà, Palmaro	14.338	25	20.595	4.738	39.634	55	38	1	2	2	2	0,351	8,4
16144	III	Quezzi, Fereggiano	10.572	24	20.461	4.648	39.132	54	37	1	3	2	3	0,346	8,4
16139	III	Parenzo, Corso De Stefanis, Stadio	9.423	25	20.422	4.567	39.890	54	38	1	3	2	2	0,356	8,7
16159	VII	Castelluccio	15.313	25	20.261	4.580	38.913	53	40	1	2	2	2	0,348	8,5
16151	II	Campasso, Via Reti, via Filiak	13.113	28	19.761	4.556	40.357	55	36	2	2	2	3	0,373	8,9
16161	V	Trasta, Rivarolo, Teglia	5.646	27	18.923	4.561	37.531	58	33	1	3	2	3	0,353	8,2
16152	VI	Cornigliano	10.037	28	18.501	4.552	36.560	57	36	1	3	2	2	0,350	8,0
Genova			436.718	26	25.011	4.353	57.357	52	35	4	3	3	4	0,440	13,2

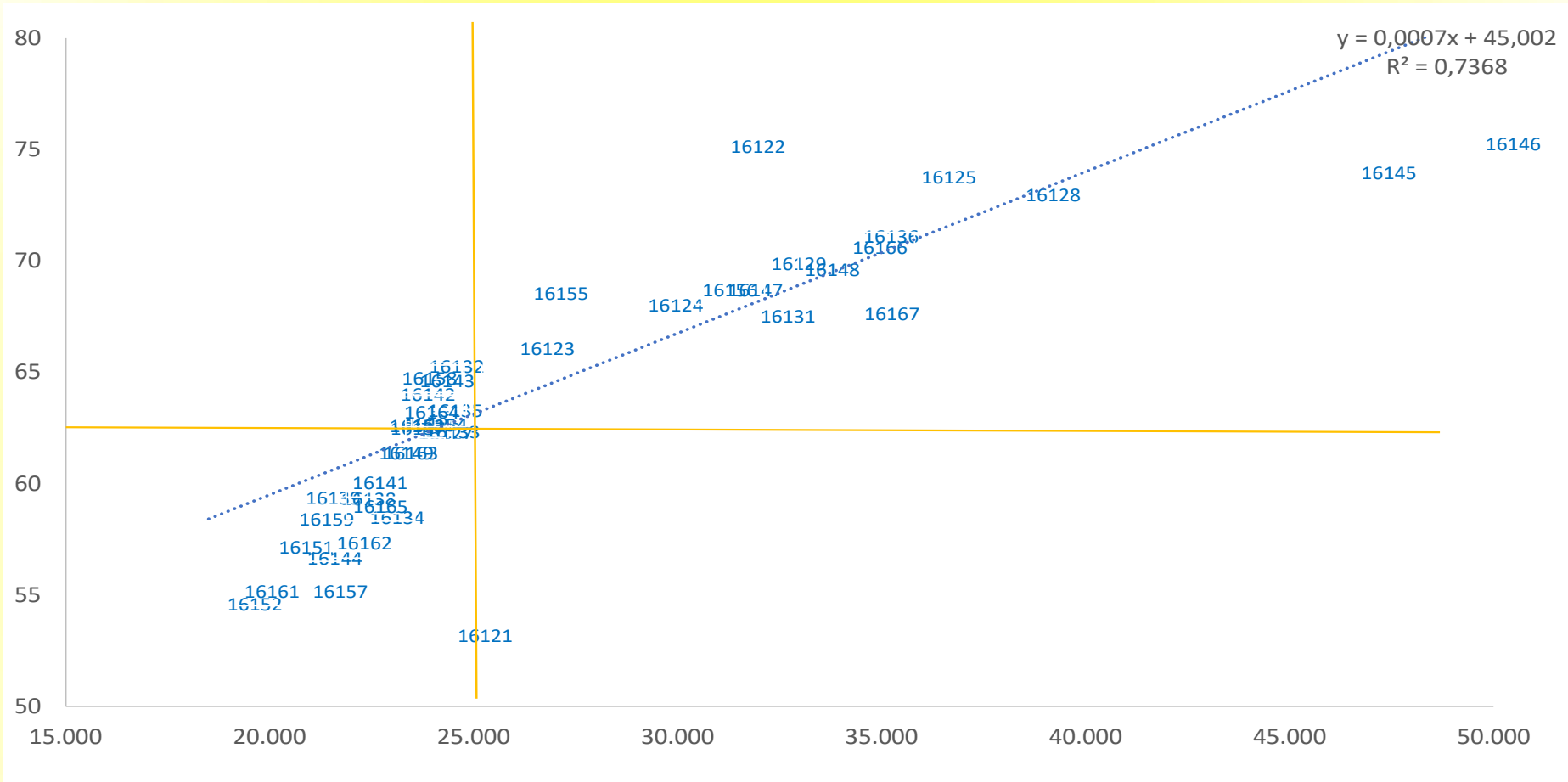
Fonte: Elaborazione su dati MEF-Dipartimento delle Finanze

Camera dei Deputati 2022 (plurinominale)



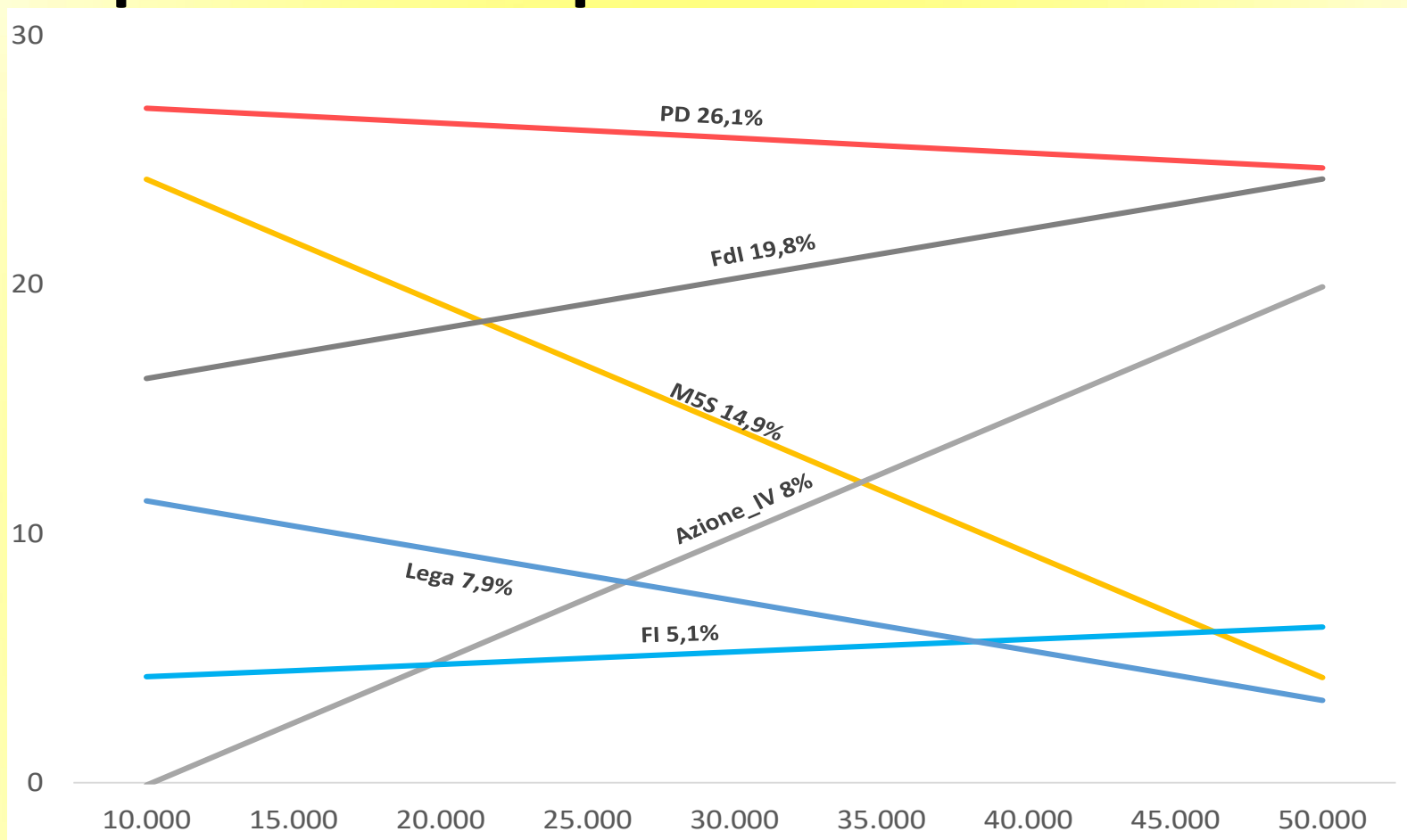
A Genova il Partito Democratico e l'intero centrosinistra ottengono percentuali ben superiori alla media nazionale. Va bene anche Azione/Italia Viva, tiene il Movimento 5 Stelle, mentre il centrodestra non consegue un buon risultato

L'affluenza a Genova rispetto al reddito



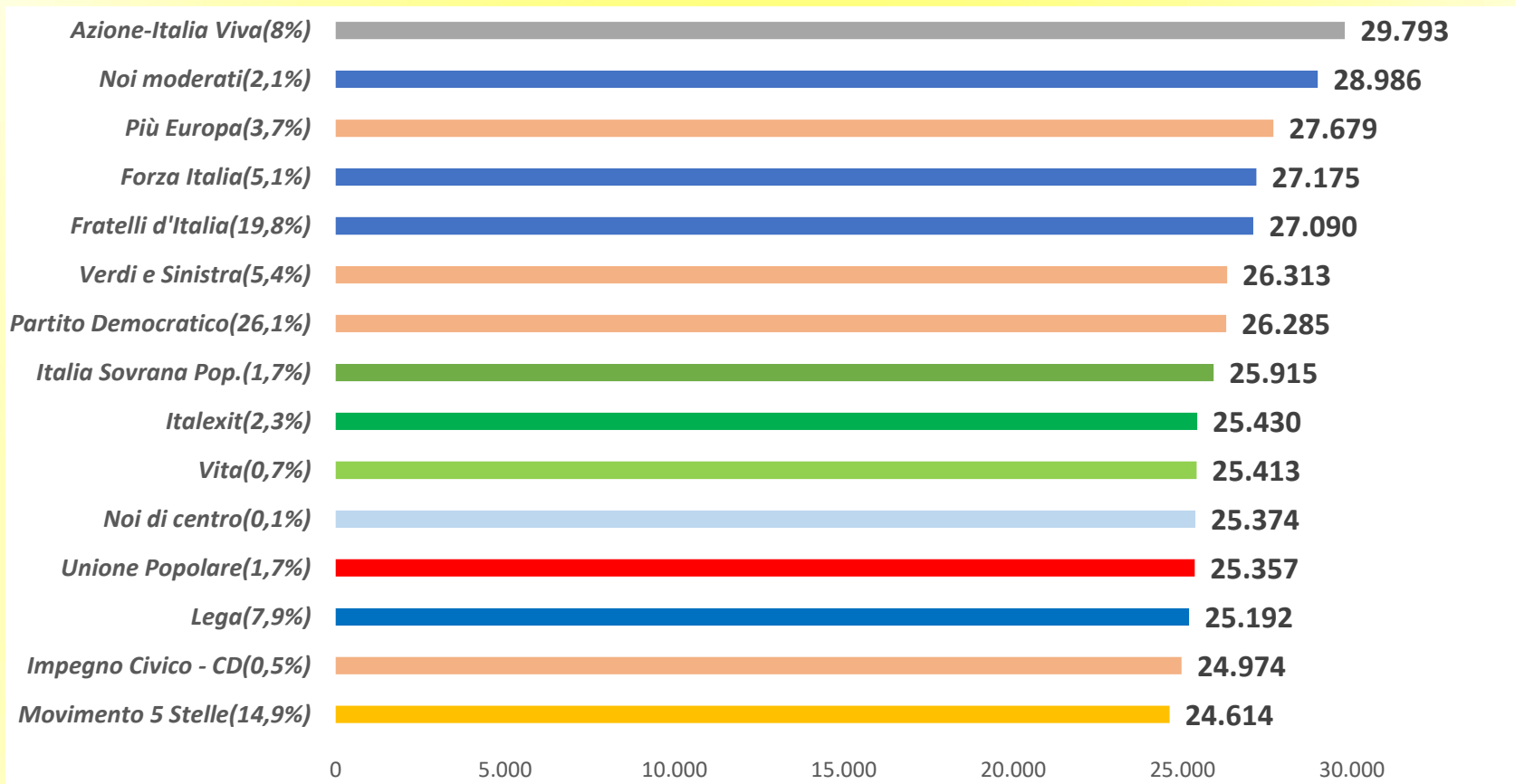
L'affluenza è stata del 63,8%, in linea con la media nazionale (63,9%) ed aumenta al crescere del reddito. Supera appena il 53% a San Vincenzo, via XX settembre (16121), mentre tocca il 75% a Manin, Piazza Corvetto, via Assarotti (16122) e ad Albaro (16146)

Le preferenze rispetto al reddito a Genova



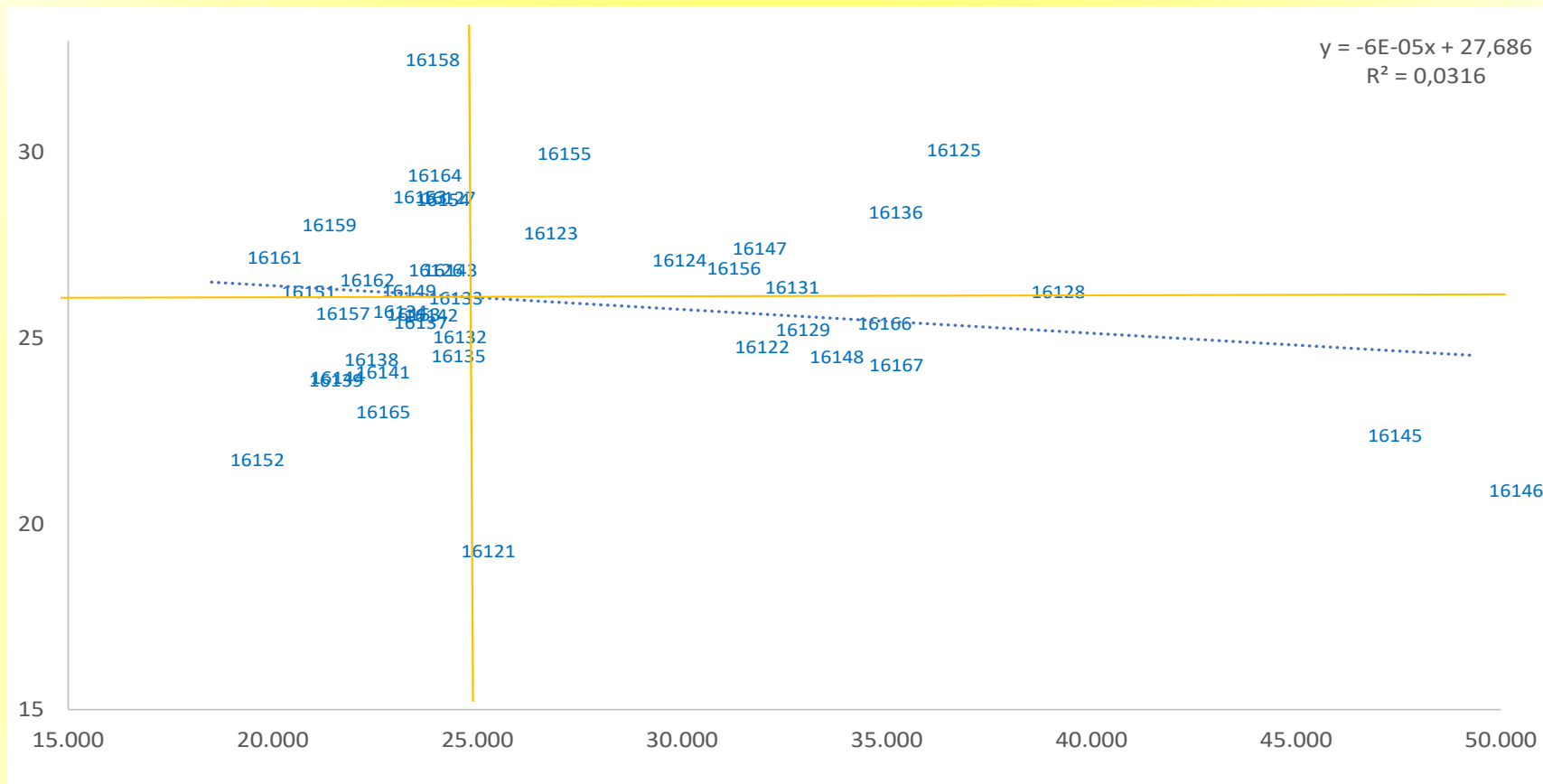
A Genova, il PD raccoglie consensi con una leggera prevalenza nelle zone a minor reddito; tale tendenza è più marcata per il Movimento 5 Stelle e la Lega. Viceversa Azione/IV e Fratelli d'Italia sono votati soprattutto nelle zone più agiate. Bassa la percentuale di Forza Italia, che si distribuisce in modo uniforme in tutta la città.

Il reddito «caratteristico» degli elettori di Genova



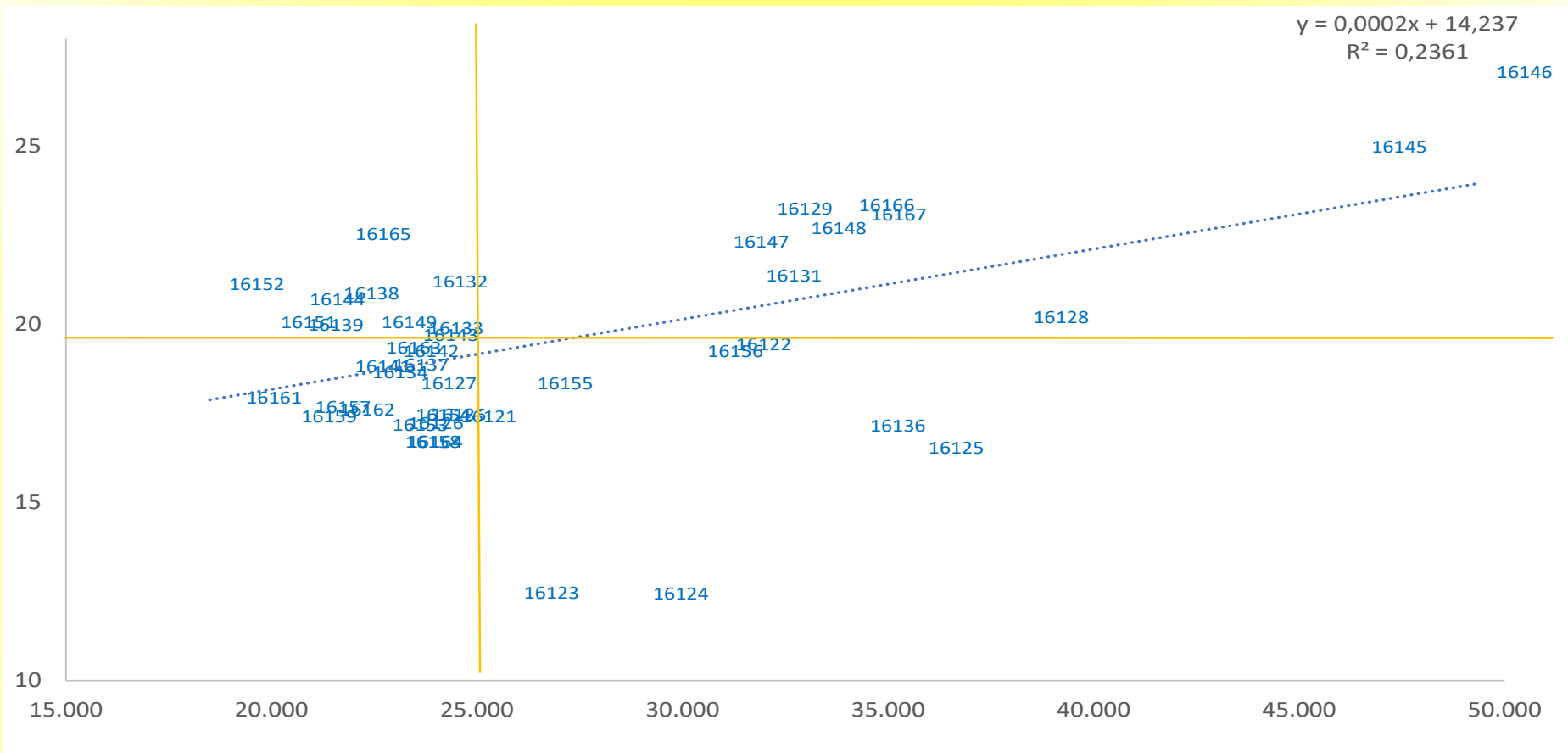
Gli elettori con reddito «caratteristico» mediamente più elevato sono quelli di Azione-Italia Viva, seguiti da Noi Moderati e Più Europa, con Forza Italia e Fratelli d'Italia maggiori di Verdi e Sinistra e PD. Il reddito «caratteristico» inferiore è quello del Movimento 5 Stelle, poco più in alto si posizionano la Lega e Unione Popolare

Le preferenze rispetto al reddito – Partito Democraticco



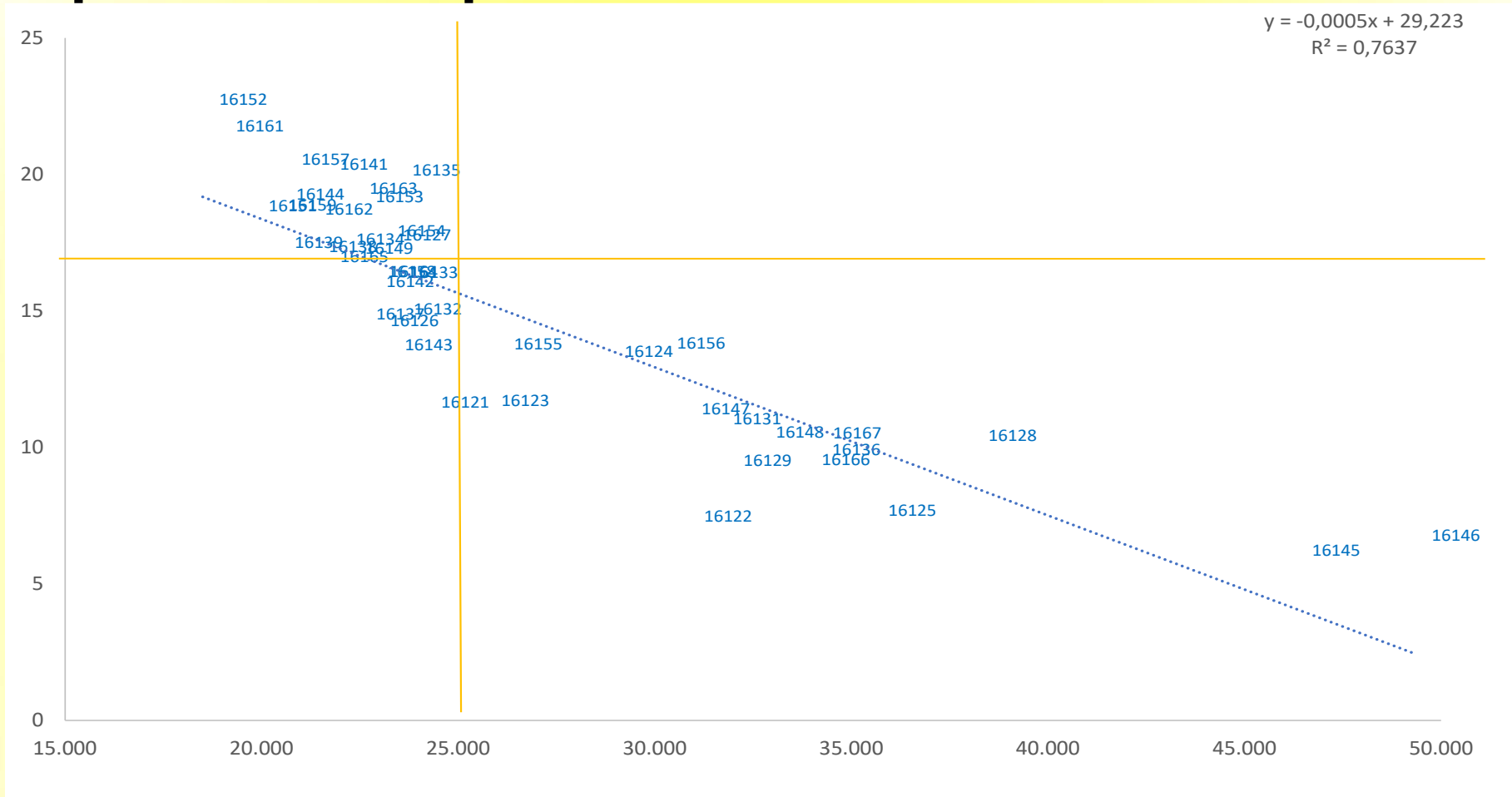
Il Partito Democraticco a Genova ha percentuali di poco maggiori nelle zone a basso reddito, superando il 30% a Crevari, Voltri (16158), ma va bene anche a Multedo (16155) e Via Acquarone, Piazza Cappuccini, Piazza Carmine (16125). E' sotto il 20% a San Vincenzo, via XX settembre (16121), ma soffre anche a Cornigliano (16152)

Le preferenze rispetto al reddito - Fratelli d'Italia



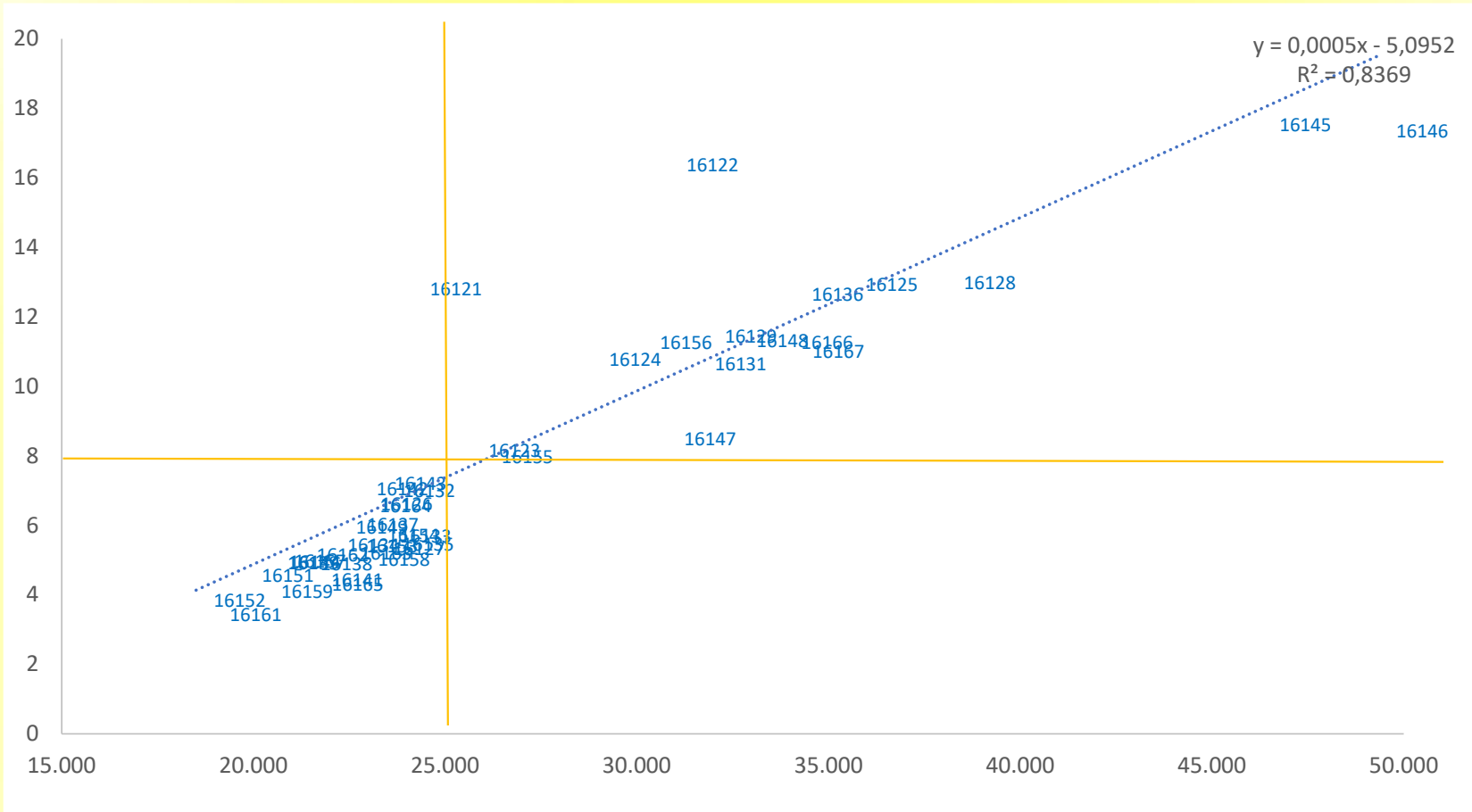
Fdi raccoglie più consensi nelle zone a maggior reddito (quadrante in alto a destra) di Albaro (16146) e San Giuliano (16145) nella VIII circoscrizione. Tiene bene nei quartieri meno agiati, ma va male nelle zone a medio reddito di San Giorgio, San Lorenzo (16123) e Castelletto, via Garibaldi, Maddalena (16124)

Le preferenze rispetto al reddito – Movimento 5 Stelle



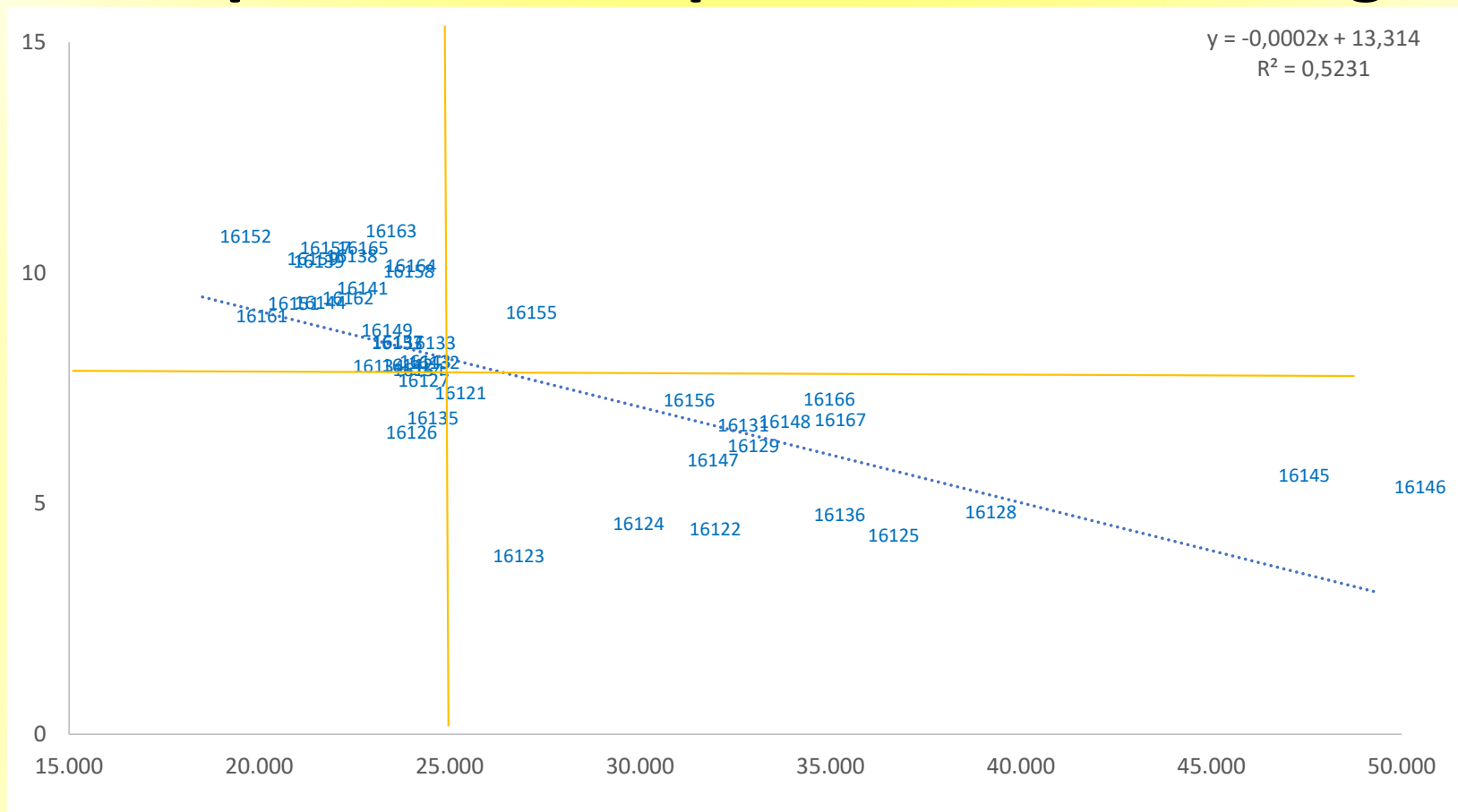
Le percentuali del Movimento 5 Stelle sono superiori nelle zone a minor reddito, con valori maggiori a Cornigliano (16152), Trasta, Rivarolo, Teglia (16161), Prà, Palmaro (16157)

Le preferenze rispetto al reddito – Azione/Italia Viva



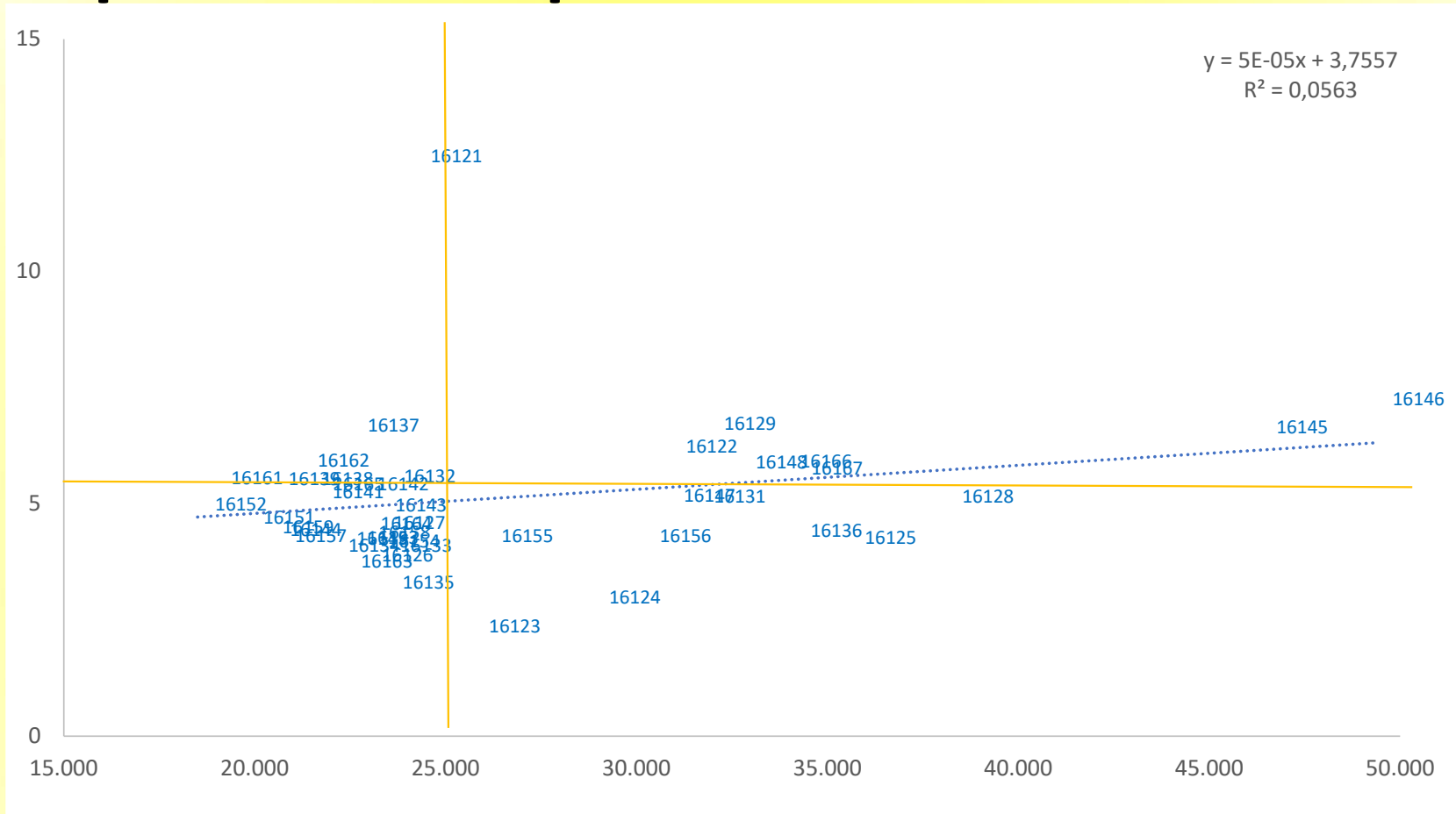
Azione/Italia Viva trova i maggiori consensi nelle zone a maggior reddito (quadrante in alto a destra), con valori prossimi al 18% a San Giuliano (16145) e Albaro (16146) e al 16% a Manin, Piazza Corvetto, via Assarotti (16122). Nelle zone a minor reddito non raggiunge l'8%

Le preferenze rispetto al reddito - Lega



La Lega ha un consenso superiore al 10% nelle zone a minor reddito di Pontedecimo, Morego, San Quirico (16163), Cornigliano (16152) e in altri quartieri soprattutto della V e VII circoscrizione. E' sotto il 5% nella I circoscrizione

Le preferenze rispetto al reddito – Forza Italia



L'elettorato di Forza Italia è alquanto indifferente rispetto al reddito a Genova, con una tendenza che premia San Vincenzo, via XX settembre (16121), dove registra un consenso di oltre il 12%, ben maggiore del resto della città

Avvertenze

- ✓ *Il reddito Irpef 2021 considerato è lordo e non comprende i contribuenti con reddito nullo*
- ✓ *L'associazione delle sezioni elettorali al Cap è stata effettuata a partire dallo stradario elettorale di ciascuna città*
- ✓ *Se in una sezione elettorale ricadono più Cap è stato scelto quello prevalente*
- ✓ *Ad ogni elettore è stato attribuito il reddito medio del Cap in cui risiede*
- ✓ *I voti per sezione elettorale sono quelli non ufficiali messi a disposizione dagli uffici elettorali comunali*
- ✓ *L'analisi riflette le disuguaglianze dei redditi tra i diversi Cap di ogni città, ma non quelle che sussistono all'interno di ciascun Cap*
- ✓ *Il reddito «caratteristico» è la media dei redditi di una zona cittadina (Cap) pesata per il numero di voti raccolti da ciascuna lista*
- ✓ *Le rette sono ottenute per interpolazione lineare*